









legenda

-  AREE INTERESSATE DALLA NUOVA EDIFICAZIONE
-  LIMITE AREA NUOVA EDIFICAZIONE
-  STRADE DA REALIZZARE
-  STRADE ESISTENTI
-  FABBRICATI ESISTENTI
-  STRADE PREV. NEL R.U. APPROVATO



Raffaele Lopardo Architetto
Via Infante 33A 83050 Brenna (TZ) e-mail raffaele.lopardo@archiworldpro.it - archiworldpro@iscn.it cell 3332387338

REGIONE BASILICATA
COMUNE DI TITO



**PROGETTO PLANIVOLUMETRICO DEL
SUB DISTRETTO URBANO
" DUP C1.5 "**
IN C/DA MACHIA DI TITO SCALO


ELABORATI : STRALCIO PLANIVOLUMETRICO DEL SUB DISTRETTO C1.5 CON DELIMITAZIONE DELLE AREE EDIFICATE E DA EDIFICARE

ALLEGATO N° : **A** T.A.V. N° : **6** SCALA DISEGNO : 1 : 500 DATA : aprile 2018


COMMITTENTE **SAMAR srl.** (amministrato da Savino)

Prot. Tras. N° : _____

Il Committente



Il Tecnico



Arch. Raffaele Lopardo
Architetto
Autografo e Firma
Stampa